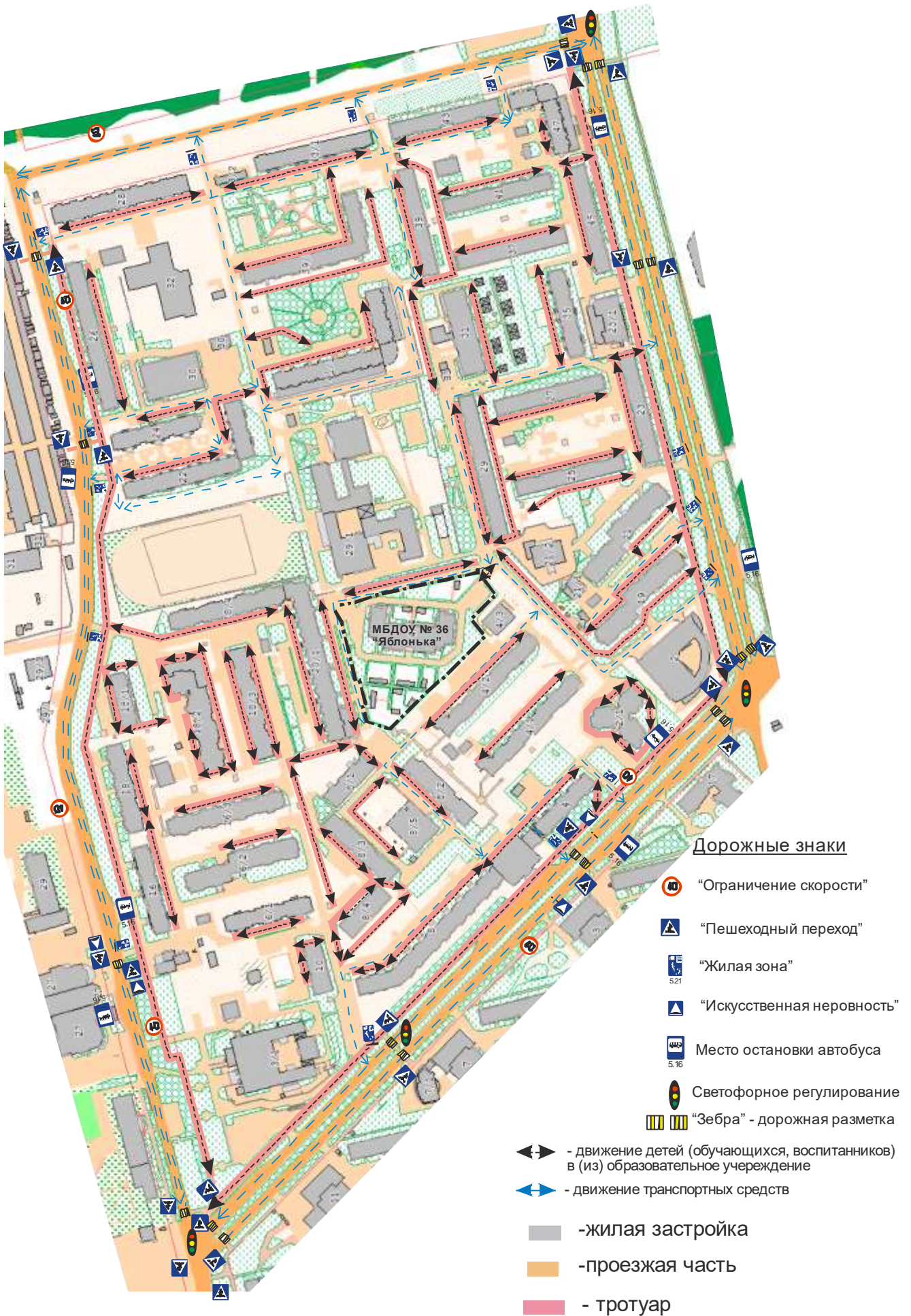
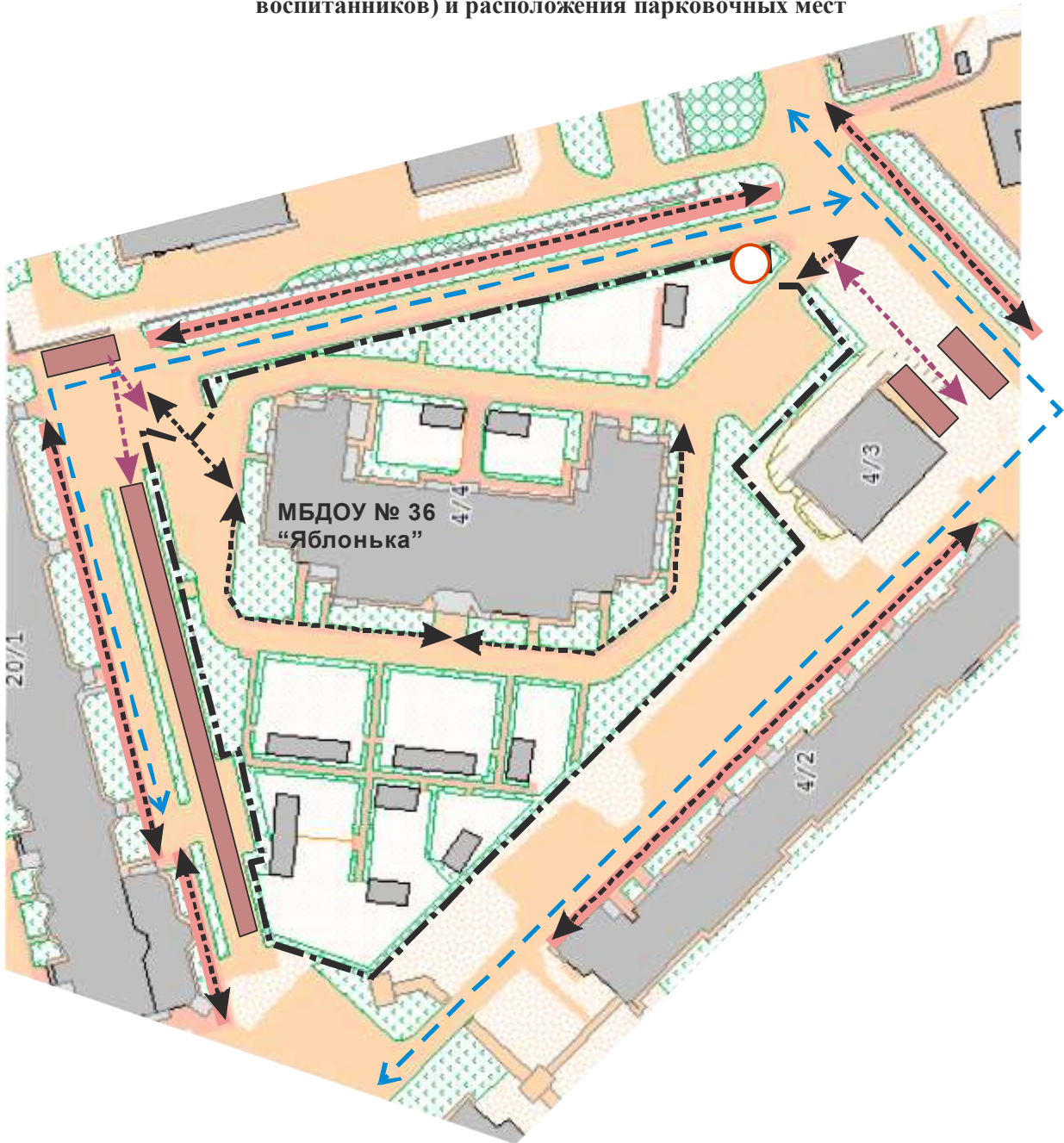











# Схемы безопасного маршрута «Дом- детский сад-дом»

## 1. Район расположения образовательного учреждения, пути движения транспортных средств и детей (обучающихся, воспитанников)



2. Схема организации дорожного движения непосредственной близости от образовательного учреждения с размещением соответствующих технических средств организации дорожного движения, маршрутов движения детей (обучающихся, воспитанников) и расположения парковочных мест





- |   |                                      |   |   |
|---|--------------------------------------|---|---|
|  | - проезжая часть                     |  | - движение детей (обучающихся, воспитанников) в (из) образовательное учреждение   |
|  | - жилая застройка                    |  | - движение транспортных средств   |
|  | - тротуар                            |  | - движение детей (обучающихся, воспитанников) в (из) образовательное учреждение от остановок частных транспортных средств |
|  | - придомовые парковочные места       |  | - ограждение учреждения   |
|  | - дорожный знак "Движение запрещено" |   |   |

4. Пути движения транспортных средств по территории образовательного учреждения к местам разгрузки/погрузки и рекомендуемые безопасные пути передвижения детей (обучающихся, воспитанников)




 - место выгрузки и погрузки

 - место складирования ТБО

 - движение детей (обучающихся, воспитанников) в (из) образовательном учреждении

 - маршрут движение транспортных средств для вывоза ТБО

 - маршрут движение транспортных средств для подвоза грузов

 - ограждение учреждения